




Zeichenerklärung


Planung

Planungsbereich


Straßennetz

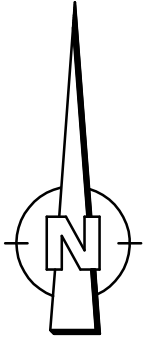
K 33Kreisstraße

L 215Landesstraße


B 33Bundesstraße

Verwaltung

Kreisgrenze



Ingenieurbüro für Bauwesen Herbert Gernsey GmbH		Datum	Name
 Neckarsulmer Str. 15 72072 Tübingen Tel.: 0707 1/9104-6 Fax: 0707 1/9104-80 e-mail: planung@gernsey.de		bearbeitet	31.08.2023 SJ
		gezeichnet	31.08.2023 Rm
		geprüft	31.08.2023 SJ

 Straßenbauverwaltung Baden - Württemberg Regierungspräsidium Tübingen		Datum	Name
		bearbeitet	
		geprüft	

Nr.	Art der Änderung	Datum	Name

Anfangsstation	von Netzknoten							nach Netzknoten							Station							
	7	4	2	1	1	3	4	0	7	5	2	2	0	6	3	0			5	1	7	9
Endstation	7	5	2	2	0	6	3	0	7	5	2	2	0	6	6	0			0	1	4	0

Lagesystem:	GK	<input checked="" type="checkbox"/>	UTM	<input type="checkbox"/>	Stand Kataster:	07 / 2020
Höhensystem:	NN	<input type="checkbox"/>	NHN	<input checked="" type="checkbox"/>	Bestandsvermessung:	09 / 2021

## FESTSTELLUNGSENTWURF

Straßenbauverwaltung Baden - Württemberg		Unterlage	2
Straße: B 28		Blatt-Nr.	1
Nächster Ort: Bad Urach		Übersichtskarte	
PSP- Element: V.2410.B0028.A05		Maßstab: 1:25000	

## B 28 Bad Urach

### Ausbau Knotenpunkte "Wasserfall" und "Hochhaus"

Bau-km 0+000 bis Bau-km 0+790

Aufgestellt:  
Regierungspräsidium Tübingen  
Abteilung 4 Straßenwesen und Verkehr  
Referat 42 Steuerung und Baufinanzen

Tübingen, den 11.09.2023