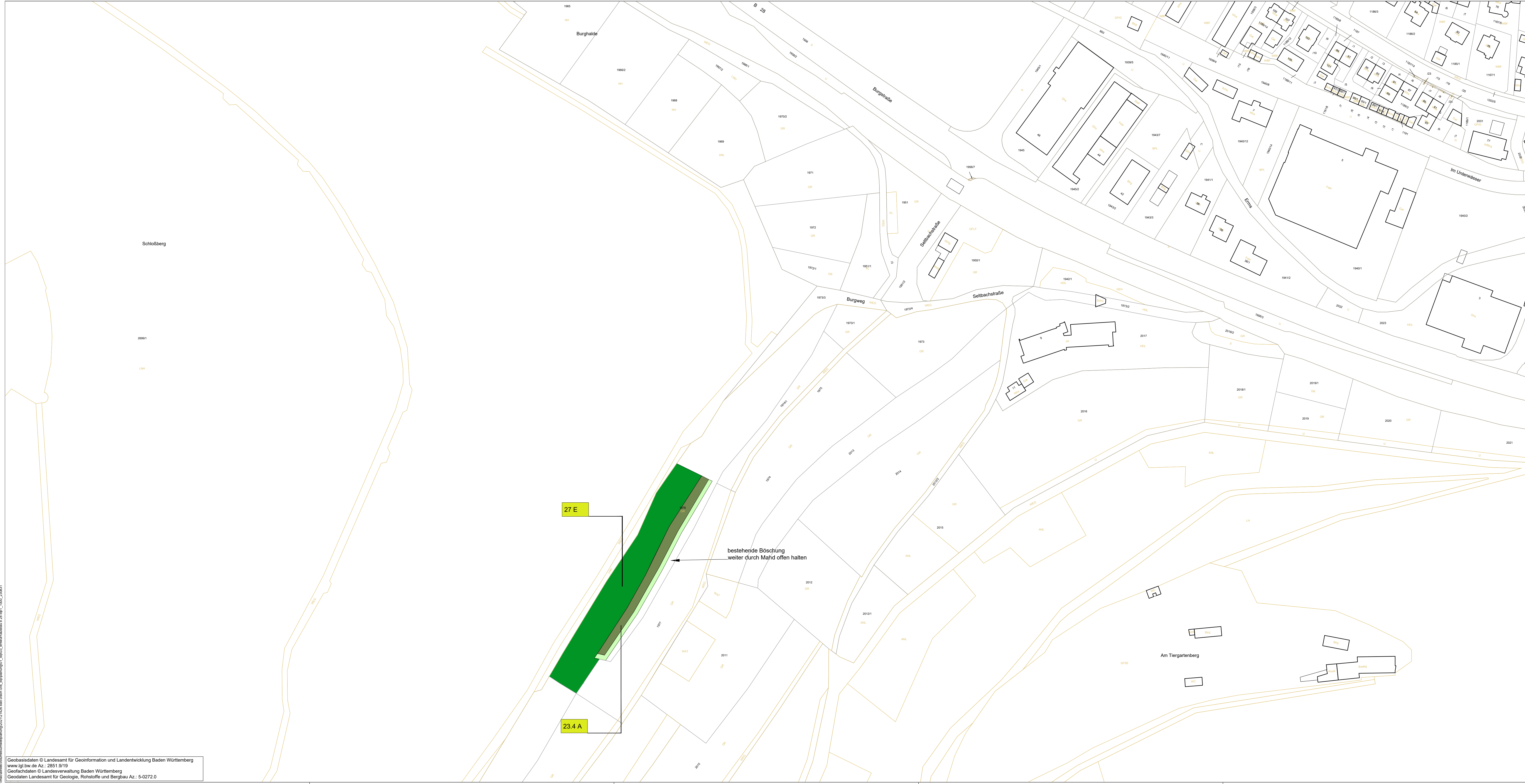


Geobasisdaten © Landesamt für Geoinformation und Landentwicklung Baden-Württemberg
www.lgl.bw.de Az.: 2851/9/19
Geofachdaten © Landesverwaltung Baden-Württemberg
Geodaten Landesamt für Geologie, Rohstoffe und Bergbau Az.: 5-0272.0



Realnutzung / Biotoptypen

Fließgewässer

- 12.21 Mäßig ausgebauter Bachabschnitt
- 12.22 Stark ausgebauter Bachabschnitt

Hohlwege, Mauern und Treppen

- 23.40 Trockenmauer
- 23.51 Verfügte Mauer

Wiesen und Weiden

- 33.41 Wirtschaftswiese mittl. Standorte
- 33.60 Grünland-Ansaat
- 33.71 Trittrasen
- 33.80 Zierrasen

Saumvegetation, Dominanzbestände, Hochstauden- und Schlagfluren

- 35.11 Nitrophytische Saumvegetation
- 35.42 Gewässerbegleitende Hochstaudenflur
- 35.60 Ruderalvegetation

Feldgehölze und Feldhecken

- 41.10 Feldgehölz
- 41.22 Feldhecke mittlerer Standorte

Gebüsche

- 42.20 Gebüsch mittlerer Standorte

Gestrüpp, Lianen- und Kletterpflanzenbestände

- 43.10 Gestrüpp

Naturraum- und standortfremde Gebüsche und Hecken

- 44.11 Gebüsch mit naturraum- oder standortuntypischer Artenzusammensetzung
- 44.12 Zierstrauchanpflanzung

Heckenzaun

- 44.30 Heckenzaun
- 45.30 Einzelbaum

Bruch-, Sumpf- und Auwälder

- 52.33 Gewässerbegleitender Auwaldstreifen

Biotoptypen der Siedlungs- und Infrastrukturf lächen

- 60.10 Gebäude, Bauwerk
- 60.21 Völlig versiegelte Straßen- und Platzfläche
- 60.22 Gepflasterte Straße oder Platz
- 60.23 Weg/Platz mit Kies oder Schotter
- 60.25 Grasweg
- 60.30 Gleisbereich
- 60.50 Kleine Grünfläche
- 60.53 Bodendecker-Anpflanzung
- 60.61 Nutzgarten
- 60.62 Ziergarten

Biotoptypenkomplexe des besiedelten Bereichs und der Infrastrukturf lächen

- XI Brachflächen (ehemaliges Gartengebiet)

Maßnahmenplanung

Vermeidungsmaßnahmen

- Begrenzung des Baufeldes / Schutz von Vegetationsbeständen
- Reptilienschutzzaun
- Wiederherstellung Hecke/Gebüsch in temporär in Anspruch genommenen Flächen
- Irritationsschutzwand

Ausgleichs- und Ersatzmaßnahmen

- Straßen- / Wegerückbau
- Gewässerbett Erms, naturnah neugestaltet
- Gewässerbegleitende Auwaldstreifen (Aufwuchs aus Ingenieurbiologie, ergänzt durch Pflanzung)
- Wieseneinsaat auf Uferböschung der Erms
- Gewässerbegleitende Hochstaudenfluren
- Extensivierung / Entwicklung altgrasreicher Fluren
- Anlage von Brachestreifen
- Pflanzung von Feldhecke / Entwicklung von Heckensaum
- Instandsetzungspflege Feldhecke
- Obstbaumpflanzung / Wiesenentwicklung
- Extensivierung von Grünland / Entwicklung von artenreichen Wiesen
- Waldrandpflege
- Hecke, Bäume Bestand

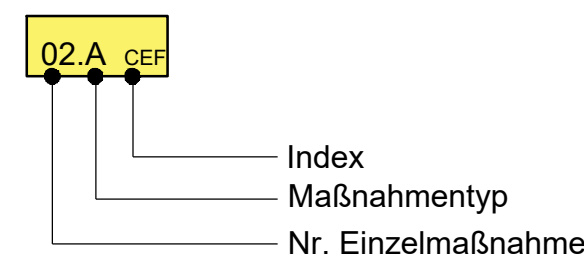
Gestaltungsmaßnahmen

- Einsaat Böschungen und Straßennebenflächen
- Einsaat Bankette
- Einsaat Verkehrsinsein
- Staudenmischpflanzung in Verkehrsinsein
- Röhrichtpflanzung Retentionsfilterbecken
- Ansaat und truppweise Strauchpflanzung
- Pflanzung Laubbaum
- Pflanzung Obstbaum
- Flächige Strauchpflanzung

Hinweise und nachrichtliche Informationen

- Technische Planung Straßenbau
- Voraussichtliche Grenze des Baufelds

Maßnahmenkennung



Erläuterung Index

CEF Artenschutzrechtliche Maßnahmen zur Erhaltung der ökologischen Funktion der Fortpflanzungs- und Ruhestätten (continuous ecological functionality)

FCS Artenschutzrechtliche kompensatorische Maßnahmen zur Sicherung eines günstigen Erhaltungszustands (favourable conservation status)

- Erläuterung Maßnahmen-typ
- V Vermeidungsmaßnahme
- A Ausgleichsmaßnahme
- E Ersatzmaßnahme
- G Gestaltungsmaßnahme

g2 Landschaftsarchitekten Senefelderstraße 22 70176 Stuttgart Telefon +49 711 - 50 54 221 Telefax +49 711 - 50 54 223 Stuttgart, 31.08.2023 mailto:g2-landschaftsarchitekten.de		Datum	Zeichen
	gezeichnet:	31.08.2023	He
	geprüft:	31.08.2023	Ge
	freigegeben:	31.08.2023	Ge

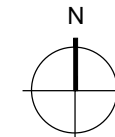
Strassenbauverwaltung Baden-Württemberg Regierungspräsidium Tübingen		Datum	Zeichen
	bearbeitet:		

Nr.	Art der Änderung	Datum	Zeichen

	von Netzknoten	nach Netzknoten	Station
Anfangsstation	7 4 2 1 1 3 4	7 5 2 2 0 6 3	5 1 7 9
Endstation	7 5 2 2 0 6 3	7 5 2 2 0 6 6	0 1 4 0

Lagesystem:	GK <input checked="" type="checkbox"/> UTM <input type="checkbox"/>	Stand Kataster:	07/2020
Höhensystem:	NN <input type="checkbox"/> NHN <input checked="" type="checkbox"/>	Bestandsvermessung:	09/2021

FESTSTELLUNGSENTWURF

Straßenbauverwaltung Baden-Württemberg		Unterlage:	9.2	
Straße:	B 28	Blatt-Nr.:	3	
Nächster Ort:	Bad Urach	Landschaftspflegerischer Begleitplan		
		Maßnahmenplan		
PSP-Element:	V.2410.B0028.A05	Maßstab 1:1.000		
B 28 Bad Urach				
Ausbau Knotenpunkte "Wasserfall" und "Hochhaus"				
Bau-km 0+000 bis Bau-km 0+790				
Aufgestellt: Regierungspräsidium Tübingen, Abteilung 4 Straßenwesen und Verkehr Referat 42 Steuerung und Baufinanzierung Tübingen, den 11.09.2023				