






## Zeichenerklärung



3	14/2	4 248 m²
---	------	----------

01.34.1	345 m²
---------	--------

zu erwerbende Fläche für Straßenbau / für LBP / für Dritte

vorübergehend in Anspruch zu nehmende Fläche für Straßenbau / für LBP / für Dritte

dauernd zu belastende Fläche für Straßenbau / für LBP / für Dritte

vorübergehend in Anspruch zu nehmende Fläche auf Flurstück des Baustrasträgers für Straßenbau / für LBP

dauernd zu belastende Fläche auf Flurstück des Baustrasträgers für Straßenbau / für LBP

Flur / Flurstück / Größe des Flurstücks

lfd. Nr. im Grunderwerbsverzeichnis / Größe der Teilfläche

1 Nr. des Grunderwerbsplanes

34 lfd. Nr. des betroffenen Flurstücks

1 Teilfläche eines Flurstücks

geplanter Gebäudeabbruch


Gemeindegrenze


Gemarkungsgrenze

Flurstücksgrenze

Flurstücksnummer

116/12

1	2	3	4	5	6 - 9
<b>BUNG Ingenieure AG</b> 69126 Heidelberg Englerstraße 4 69004 Heidelberg Postfach 101420 Tel. 06221 / 306- Fax. 06221 / 306-20 info@bung.de				10936 Datum Name gezeichnet Juni 2024 lzs geprüft Juni 2024 fj freigegeben Juni 2024 fj	
Heidelberg, den 26.06.2024 g.p.z. p.za Zimmermann					

	<b>Straßenbauverwaltung Baden-Württemberg</b> Regierungspräsidium Tübingen	Datum	Name
	bearbeitet		

Nr.	Art der Änderung	Datum	Name

	von Netzknoten						nach Netzknoten						Station							
Anfangsstation	7	5	2	0	0	6	0	7	4	2	0	0	0	3				0	0	4
Endstation	7	4	2	0	0	0	3	7	4	2	0	0	6	2				0	6	9

Lagesystem:	GK <input checked="" type="checkbox"/>	UTM <input type="checkbox"/>	Stand Kataster:	01 / 2024
Höhensystem:	NN <input checked="" type="checkbox"/>	NHN <input type="checkbox"/>	Bestandsvermessung:	12 / 2018

# FESTSTELLUNGSENTWURF

Straßenbauverwaltung Baden-Württemberg		Unterlage	10.2
Straße:	B 27	Blatt-Nr.	6 - 9
Nächster Ort:	Tübingen	<b>Grunderwerbsplan</b>	
PROJIS-Nr.:	08 91 8082 00	LBP-Maßnahmen im Außenbereich	
PSP-Element:	V.2410.80027_N75	Maßstab:	1:1.000

B 27 Tübingen (Bläsibad) - B 28,  
Schindhaubasistunnel  
Bau-km 0+195.578 bis 3+840

<p>Aufgestellt: Regierungspräsidium Tübingen Abteilung 4 - Mobilität, Verkehr, Straßen - Ref. 44 - Planung</p> <p>Tübingen, den 28.06.2024</p>	
--	--